

# REGIÃO METROPOLITANA DE RIBEIRÃO PRETO



## Indicadores de Condições de Vida

IPRS é uma ferramenta analítica que revela a situação de cada município nas dimensões centrais do desenvolvimento humano.

São analisadas as dimensões:

riqueza, longevidade e escolaridade

## Índice Paulista de Responsabilidade Social (2018)

Fonte: SEADE

Dinâmicos	Jaboticabal
	Jardinópolis
	Mococa
	Monte Alto
	Orlândia
	Ribeirão Preto
	Sertãozinho
Desiguais	Cravinhos
	Luís Antônio
	Morro Agudo
	Nuporanga
	Pradópolis
Equitativos	Batatais
	Brodowski
	Cássia dos Coqueiros
	Dumont
	Pontal
	Sales Oliveira
	Santa Cruz da Esperança
	Santa Rita do Passa Quatro
	Santo Antônio da Alegria
	São Simão
	Taiúva
	Taquaral

Em Transição	Barrinha
	Cajuru
	Guatapar
	Pitangueiras
	Santa Rosa de Viterbo
	Serrana
Vulnerveis	Altinpolis
	Guariba
	Serra Azul
	Tamba

NOVOS NOMES  
 PARA OS GRUPOS

	RIQUEZA	LONGEVIDADE	ESCOLARIDADE
<b>DINMICOS</b> =	ALTA	+	MDIA ou ALTA
<b>DESIGUAIS</b> =	ALTA	+	BAIXA LONGEVIDADE e MDIA / ALTA ESCOLARIDADE ou BAIXA ESCOLARIDADE e MDIA / ALTA LONGEVIDADE
<b>EQUITATIVOS</b> =	BAIXA	+	MDIA ou ALTA
<b>EM TRANSIO</b> =	BAIXA	+	BAIXA LONGEVIDADE e MDIA / ALTA ESCOLARIDADE ou BAIXA ESCOLARIDADE e MDIA / ALTA LONGEVIDADE
<b>VULNERVEIS</b> =	BAIXA	+	BAIXA LONGEVIDADE e BAIXA ESCOLARIDADE

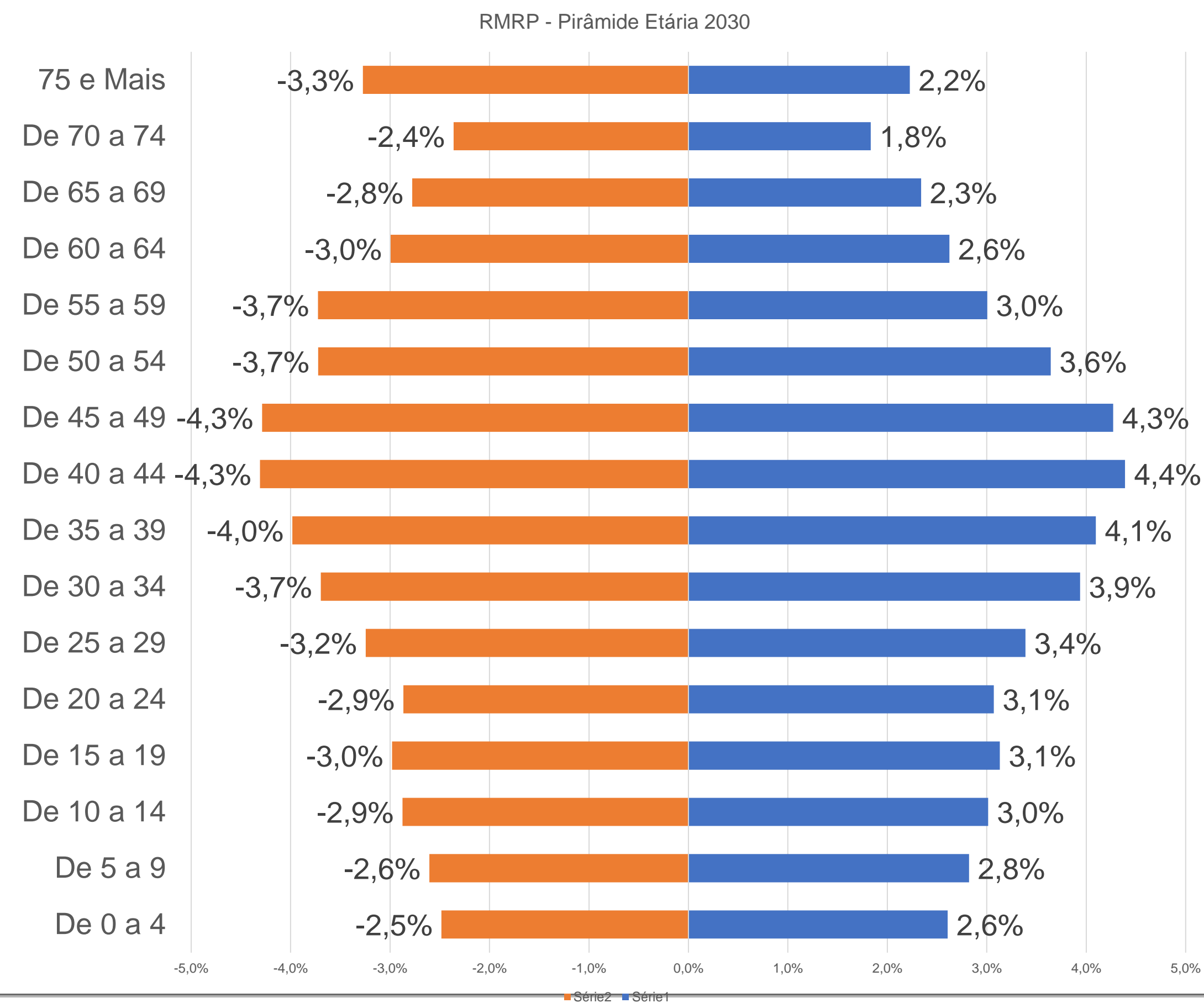
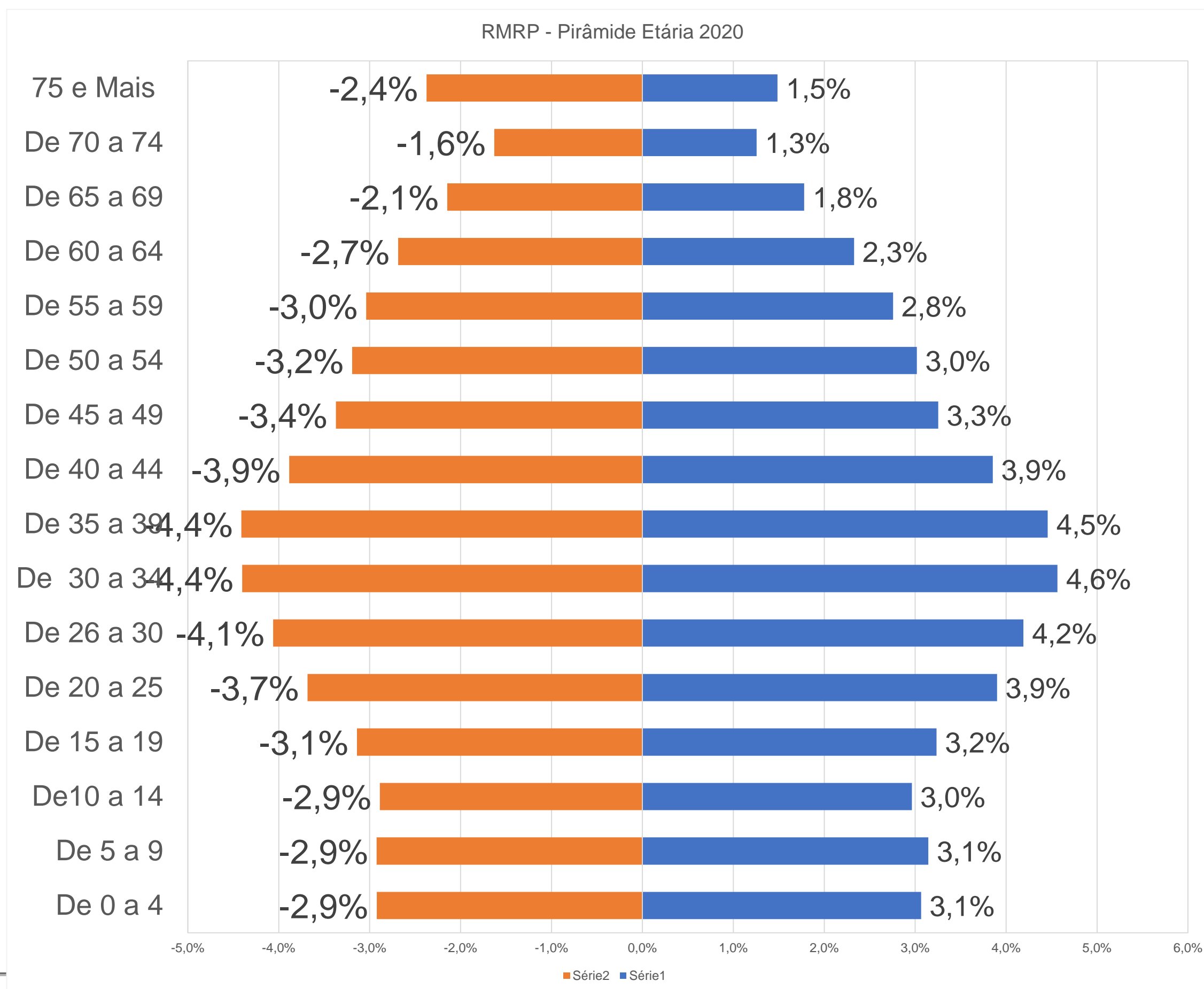
Os municípios são classificados como:

- “Dinâmicos”, “Desiguais”, “Equitativos”, “Em transição” e “Vulneráveis”, de acordo com sua pontuação.

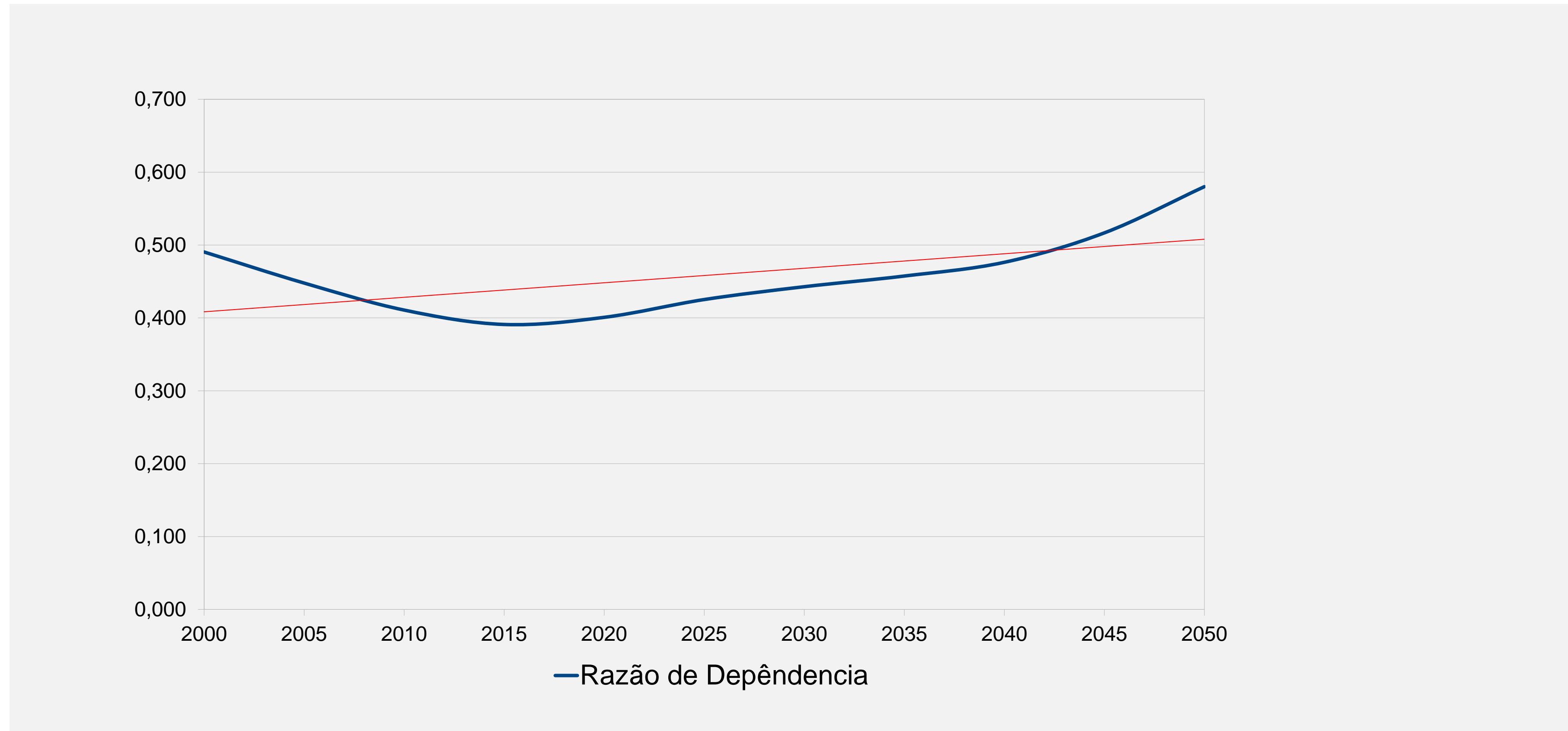
Na RMRP, temos :

- 3 municípios classificados como “vulneráveis”
- 7 municípios classificados como “dinâmicos”
- 12 “equitativos”
- 6 “em transição”
- 11 “equitativos”

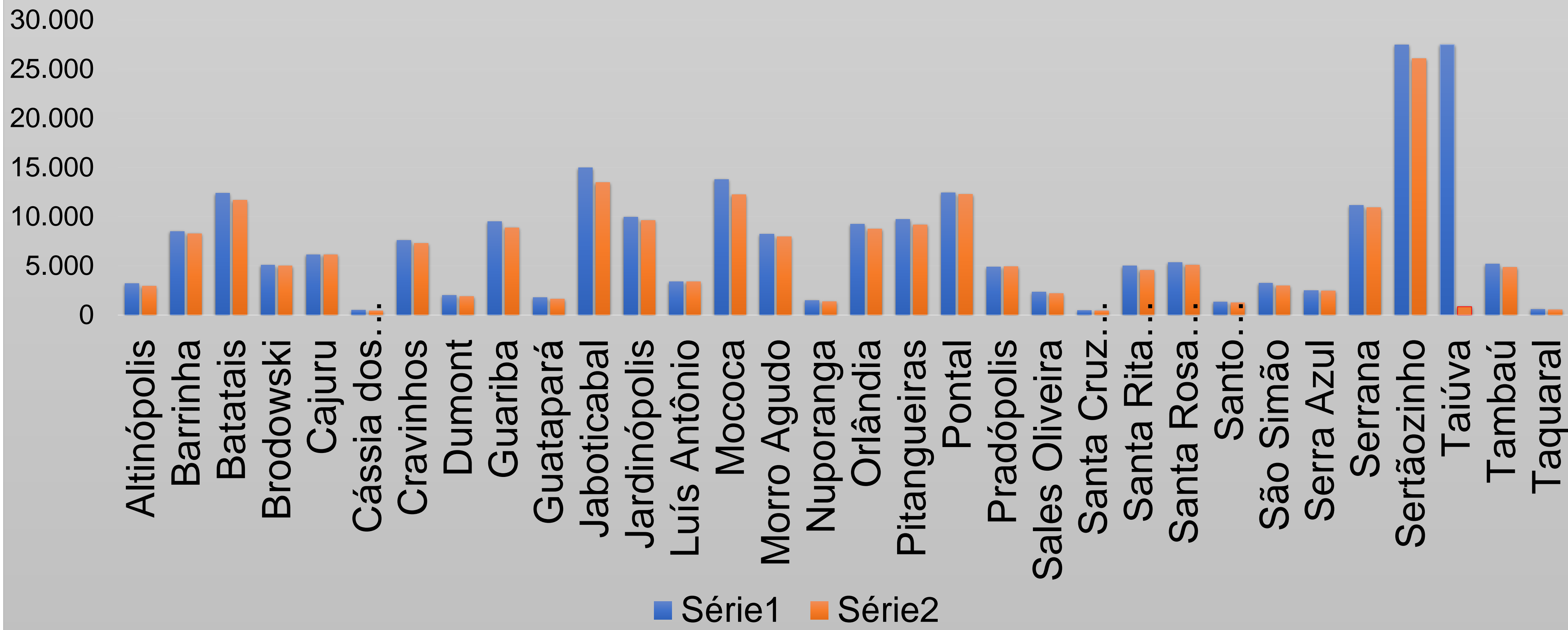
## RMRP - Pirâmides Etárias ( 2020 e 2030 )



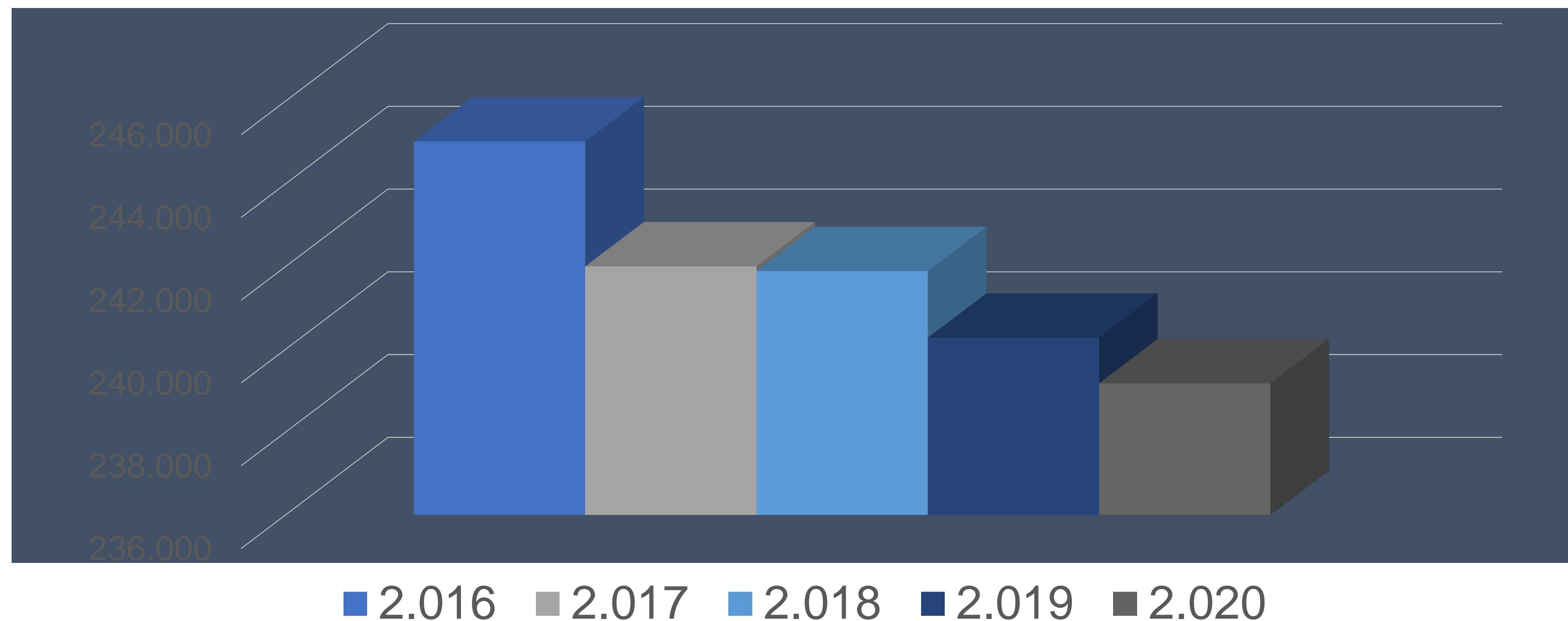
## RMRP – Razão de Dependência



### Pessoas de até 17 anos - Idade Escolar 2020 - 2030

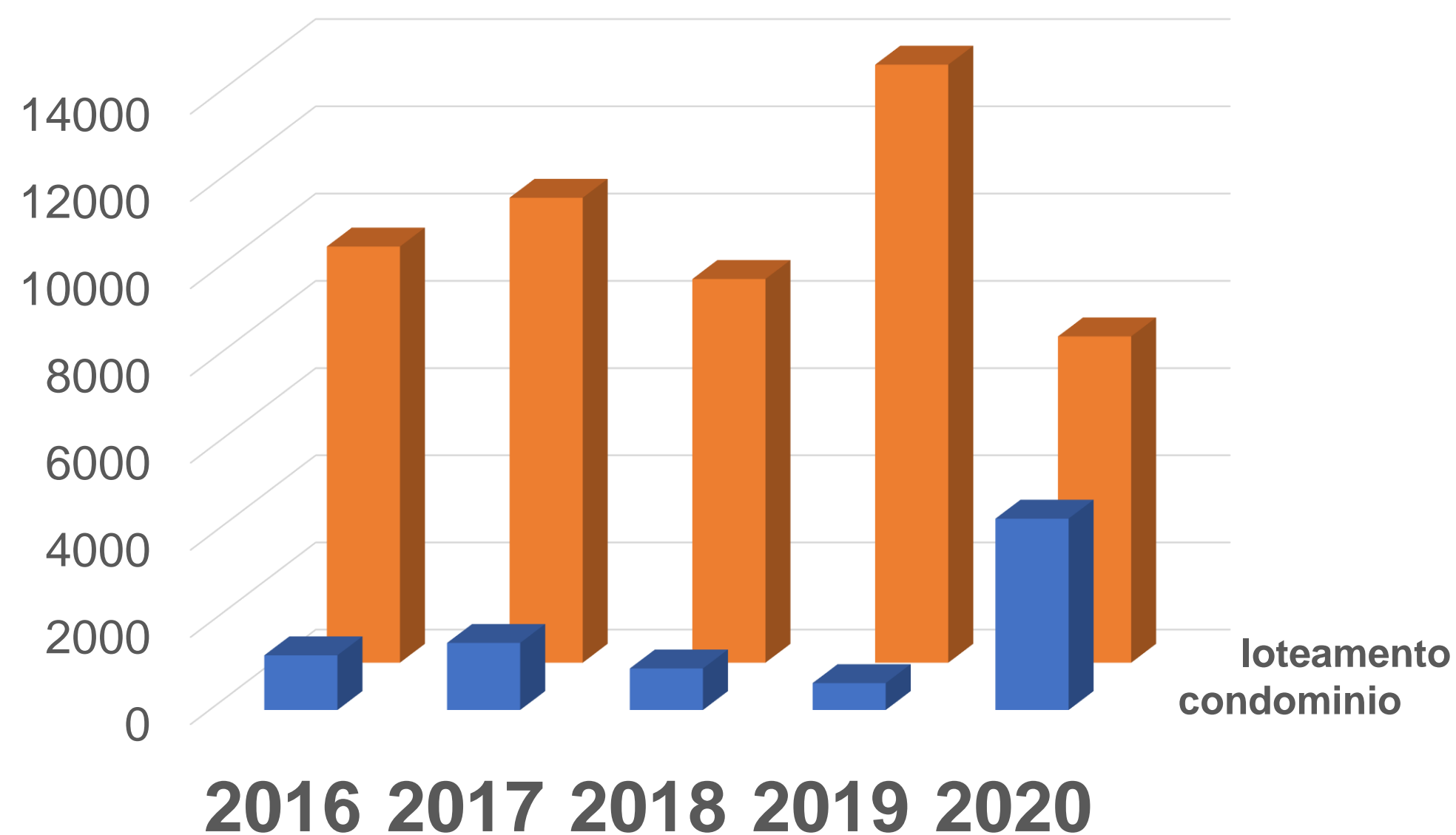


## Matrículas Ensinos Fundamental e Médio



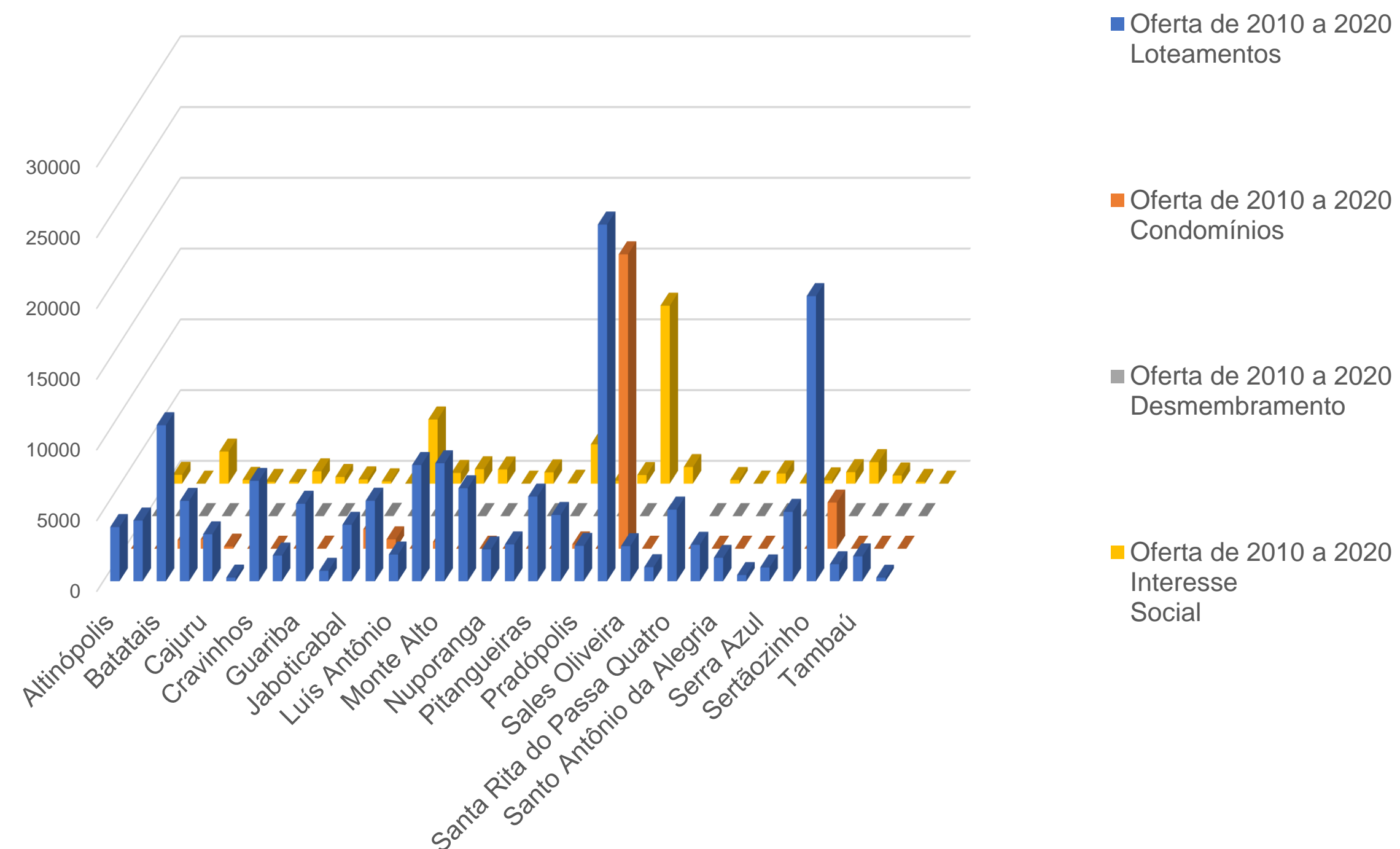


## Oferta de habitação privada e pública



■ condomínio ■ loteamento

## RMRP- Oferta de Habitação -2010 a 2020



## Áreas de vulnerabilidade/precariedade urbana:

- Você identifica áreas de precariedade habitacional em seu município? Existe algum monitoramento/mapeamento próprio para identificar demanda por habitação?
- Qual a situação do município em relação à necessidade de regularização fundiária? Existem iniciativas nessa temática?
- Os municípios possuem estoque de terras com acesso à infraestrutura urbana (sobretudo mobilidade), propício à ação de políticas públicas habitacionais?